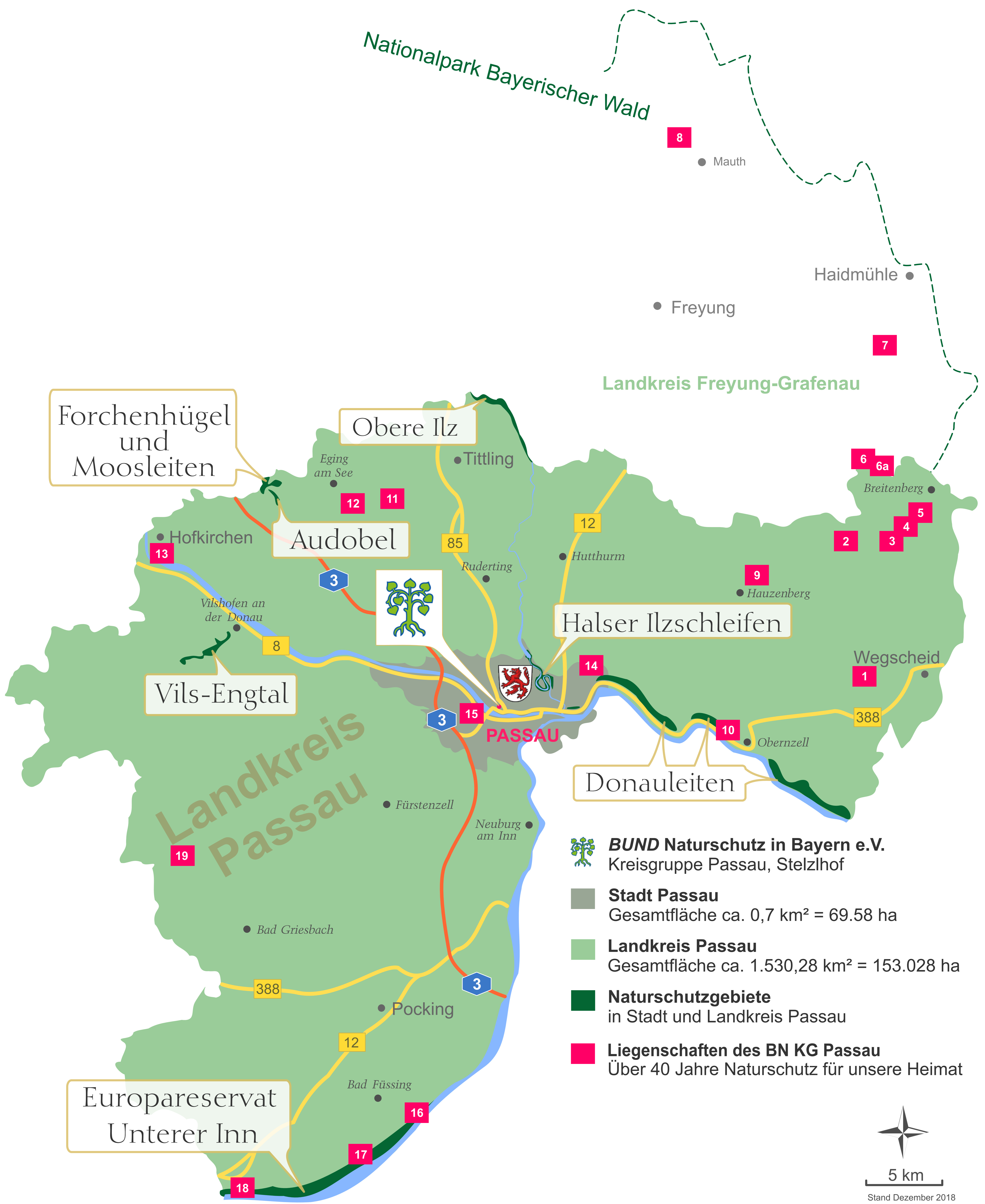


Nationalpark Bayerischer Wald



Forchenhügel und Moosleiten

Obere Ilz

Audobel






Halser Ilzschleifen

Vils-Engtal

Landkreis Passau

Donauleiten

Europareservat Unterer Inn

-  **BUND Naturschutz in Bayern e.V.**
Kreisgruppe Passau, Stelzlhof
-  **Stadt Passau**
Gesamtfläche ca. 0,7 km² = 69.58 ha
-  **Landkreis Passau**
Gesamtfläche ca. 1.530,28 km² = 153.028 ha
-  **Naturschutzgebiete**
in Stadt und Landkreis Passau
-  **Liegenschaften des BN KG Passau**
Über 40 Jahre Naturschutz für unsere Heimat